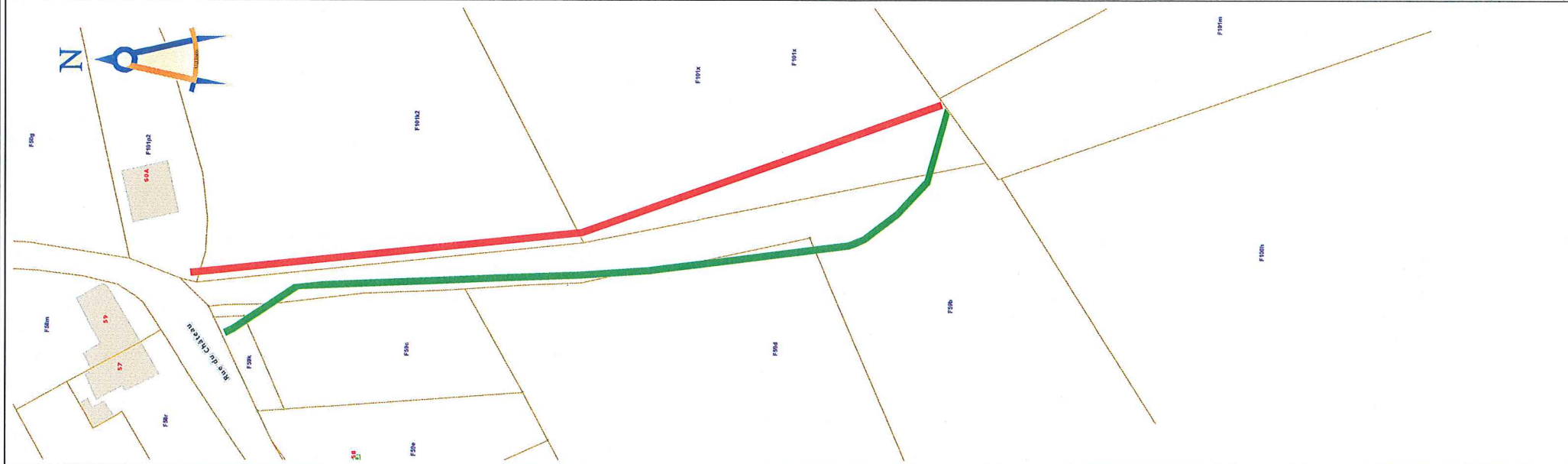


Extrait du plan cadastral (Valeur indicative et non juridique)

Genappe (Bousval)



Province du Brabant-Wallon  
Ville de Genappe (Bousval)  
3e Division Section F

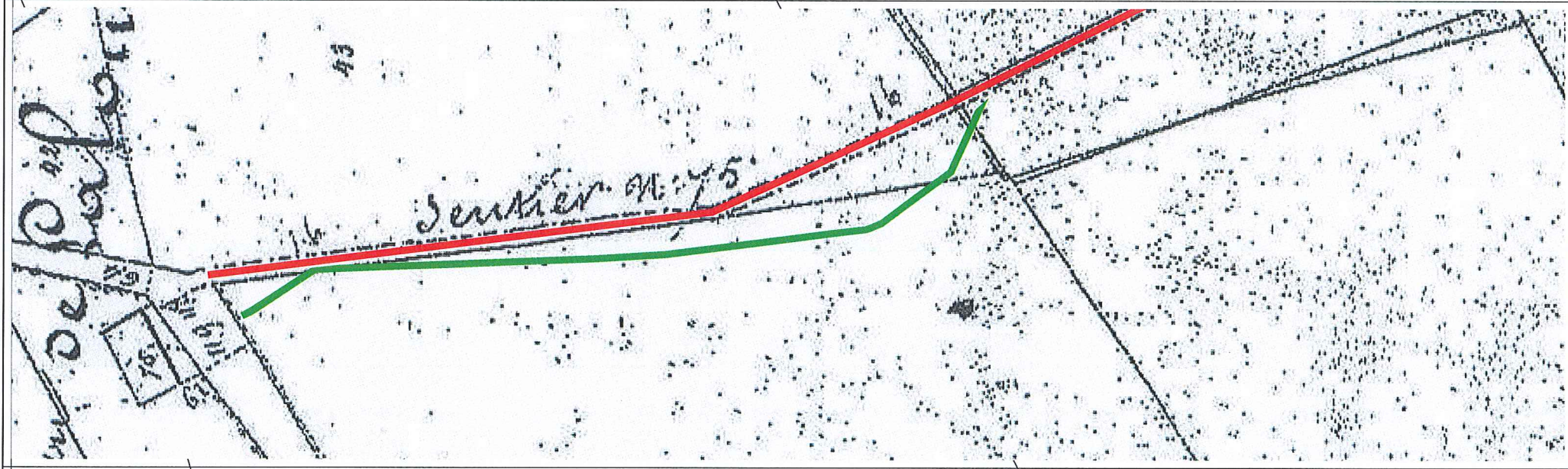
*Signature*

Rue du Château,

Plan de mesure  
Déplacement partiel du Sentier n°75

Dressé le 14.06 Mis à jour le 18.10.2022  
et le 16.05.2024  
par le G.E. Gabriel Addario (GEO 11/1218)  
Echelle : 1/500 Format plan : A3  
Nom du fichier : 2021053M v3

Extrait de l'Atlas des Chemins Vicinaux

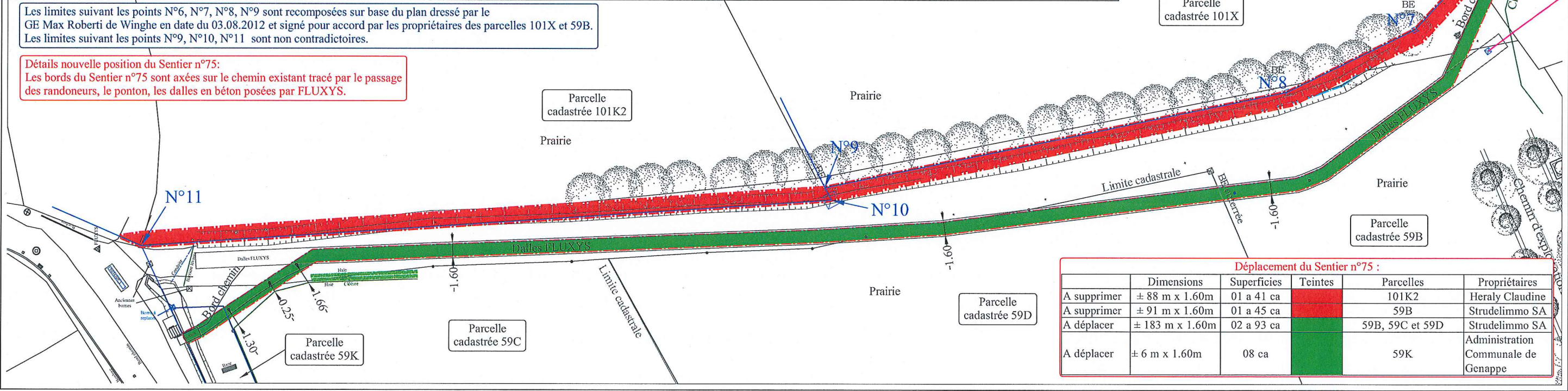


Légende

- ▲ Repère topographique
- Point limite non matérialisé
- ⊗ Borne existante
- ▲/⊗ Point limite nouvelle (clou/pavé béton)
- ⊕ Chambre de visite
- ⊕ Matricule du point
- 🌳 Arbre/arbuste

Les limites suivant les points N°6, N°7, N°8, N°9 sont recomposées sur base du plan dressé par le GE Max Roberti de Winghe en date du 03.08.2012 et signé pour accord par les propriétaires des parcelles 101X et 59B. Les limites suivant les points N°9, N°10, N°11 sont non contradictoires.

Détails nouvelle position du Sentier n°75:  
Les bords du Sentier n°75 sont axés sur le chemin existant tracé par le passage des randonneurs, le ponton, les dalles en béton posées par FLUXYS.



Déplacement du Sentier n°75 :					
	Dimensions	Superficies	Teintes	Parcelles	Propriétaires
A supprimer	± 88 m x 1.60m	01 a 41 ca		101K2	Heraly Claudine
A supprimer	± 91 m x 1.60m	01 a 45 ca		59B	Strudelimmo SA
A déplacer	± 183 m x 1.60m	02 a 93 ca		59B, 59C et 59D	Strudelimmo SA
A déplacer	± 6 m x 1.60m	08 ca		59K	Administration Communale de Genappe